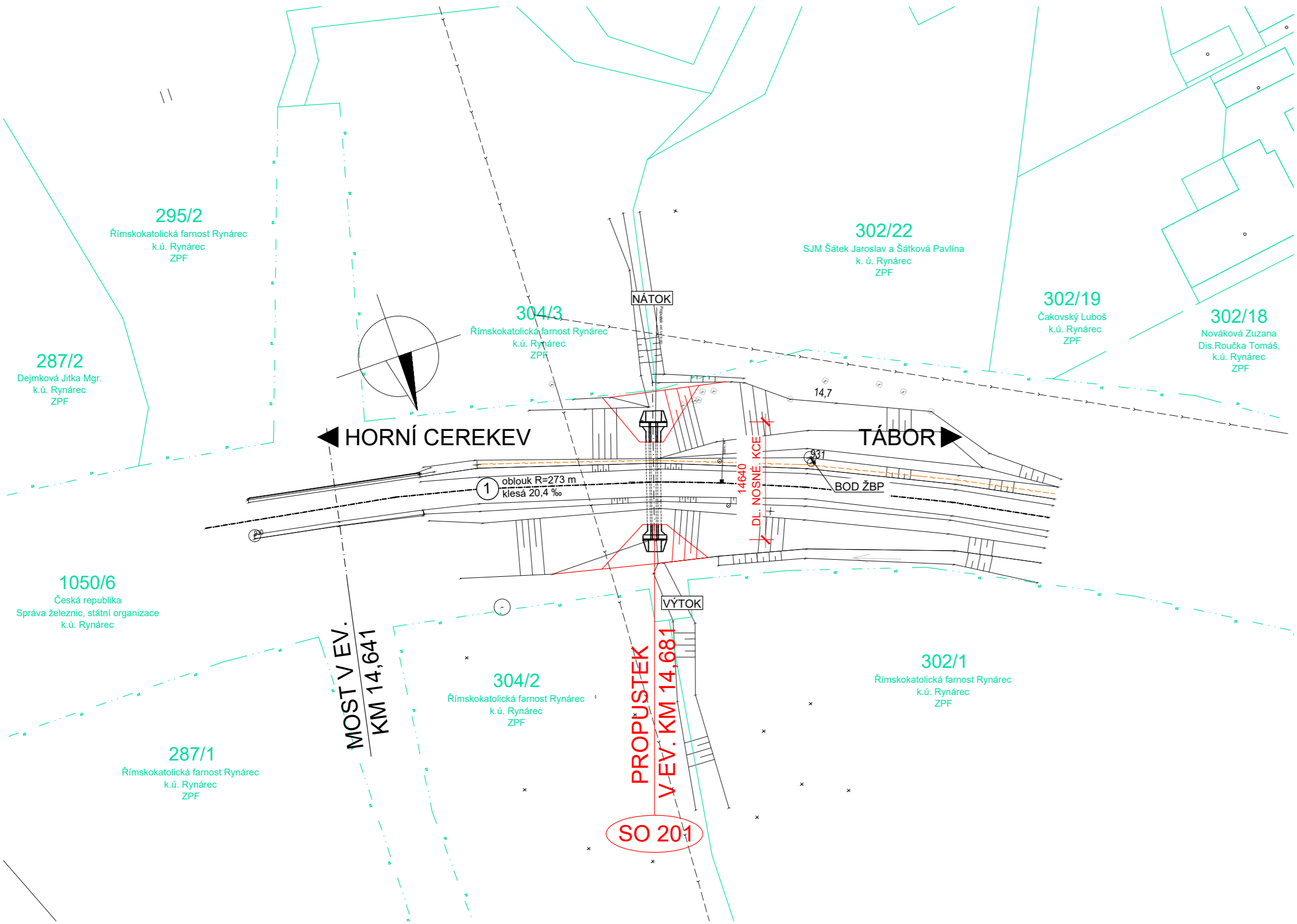


KOORDINAČNÍ SITUACE STAVBY M 1:500



LEGENDA ČAR

- KATASTR - HRANICE
- KATASTR - HRANICE POZEMKŮ SŽ, s.o.

LEGENDA INŽENÝRSKÝCH SÍTÍ

- SDĚLOVACÍ POHOZOVÝ KABEL 5xn - ČD TELEMATIKA, a.s.
- JEDNOTNÁ KANALIZACE

IDENTIFIKAČNÍ ÚDAJE STAVBY:

Kraj: KRAJ VYSOČINA
Okres: PELHŘIMOV
Obec: RYNÁREC [562009]
Katastrální území: RYNÁREC [744646]

OBJEKTY STAVBY:

- SO 201 Propustek v km 14,681

POZNÁMKA:

- ZAMĚŘENÍ ÚZEMÍ DODAL ING. JIŘÍ MLEJNECKÝ (04/2022)
- JEDNÁ SE O JEDNOKOLEJNOU NEELEKTRIZOVANOU TRATĚ, KOLEJ JE STYKOVANÁ
- PŘEKÁŽKA: OBČASNÁ VODOTEČ
- V MÍSTĚ STAVBY SE NACHÁZEJÍ INŽENÝRSKÁ ZAŘÍZENÍ

SOUŘADNICOVÝ SYSTÉM: S-JTSK
VÝŠKOVÝ SYSTÉM: Bpv





STAVBA:

Oprava propustku v km 14,681
na trati Horní Cerekev - Tábor

OBJEDNATEL:

 **Správa železnic, s.o.**
Oblastní ředitelství Brno
Kounicova 26
611 43 Brno

 <div>DIPONT s.r.o., projektová a inženýrská činnost Klíšská 1432/18, 400 01 Ústí nad Labem, CZ E: dipont@dipont.cz T: 00420 475 201 724</div>			Zakázka: D22005	Datum: 11/2022
ODP. PROJEKTANT SO	VYPRACOVAL	TECHNICKÁ KONTROLA	Účel PD:	DSP
ING. MARTIN PLŠEK	KAROLÍNA VLKOVÁ	ING. PETR NOVÁK	Měřítka:	1:500
			Formát:	4xA4
OBJEKT:			Část:	Paré:
SITUAČNÍ VÝKRESY			C	
PŘÍLOHA:			Příloha:	
KOORDINAČNÍ SITUAČNÍ VÝKRES			C.2	